

Cuxland



Urlaubsland zwischen Nordsee, Elbe und Weser.

- # ROUTEN
- # HIGHLIGHTS
- # INFOS
- # TIPPS



EUROPÄISCHE UNION
Europäische Kohäsionspolitik für die Entwicklung des ländlichen Raums - ELER
Hier investiert Europa in die Märkische Gegend.



» Der Radweg ist das Ziel.

Zwölf gute Gründe für eine Radtour durchs Cuxland.

Aktiv in die Pedale treten, faszinierende Landschaften erleben und hinter jeder Kurve neue Horizonte entdecken? Wenn so für Sie ein gelungener (Kurz-)Urlaub aussieht, sind die zwölf neu konzipierten Radwege durch das Cuxland wie für Sie gemacht.

Quirlige kleine Ortschaften, historische Baudenkmäler, urige Gastlichkeit und vor allem: diese Natur! Nordsee, Flüsse, Moore, Wälder, Wiesen – jede unserer zwölf Routen trägt auf Plattdeutsch das, was sie so einzigartig macht, schon im Namen.

Aber eines haben alle zwölf gemeinsam: Sie wurden von echten Radwege-Experten konzipiert und bieten jede Menge Abwechslung.

Also: Kommen Sie in die Gänge – bei uns im Cuxland!

hr Cuxland-Tourismus Team

» Ihr Radwege-Guide.

Routenmarkierung



CUX 1-12
Kennzeichnung der einzelnen Routen mit Ziffern und Farb-codes/Routenweisern an den Strecken

Schwierigkeitsgrad



LEICHT
Geeignet für Kinder/Familien und Gelegenheitsradfahrer



MITTEL
Geeignet für geübte/ regelmäßige Radfahrer



SCHWER
Geeignet für fortgeschrittene/ sportliche Radfahrer



Die Richtungspfeile auf den Karten sind eine Empfehlung, jede Radroute ist in beide Richtungen ausgewiesen.

Weitere wichtige Informationen zu den einzelnen Routen finden Sie auch auf www.cuxland-tourenplaner.de

Routeninfos



STRECKE
Länge der Routenstrecke in km



MAXIMALER ANSTIEG
Höchster Routenpunkt in m



KINDERANHÄNGER
Geeignet für Kinderanhänger



WEGEQUALITÄT
z.T. unbefestigt – durchfeuchtete Wege nach Regen möglich



RADVERLEIH
Gutes Rad muss nicht teuer sein!



RADHOF
Leihen, reparieren, aufladen: der Rundum-Service fürs Rad!



BAHNHOF
Von der Schiene auf den Sattel



TOURIST-INFORMATION
Fragen? Hier gibt's Antworten!



MELKHUS
Drive-in für leckere Milchprodukte auf Cuxland-Art



MILCHTANKSTELLE
Zapfen Sie frische Milch vor Ort!



PICKNICK
Eigene Verpflegung, nur wenig gastronomische Angebote



» Cuxland- Radrundwege auf einen Blick.

» **CUX 1 // DE HOBEN**
Seite 06

» **CUX 2 // DE KÜST**
Seite 08

» **CUX 3 // DE UTSICHT**
Seite 10

» **CUX 4 // DE MOORPADD**
Seite 12

» **CUX 5 // DE ÖVERS**
Seite 14

» **CUX 6 // DE GRÖNE**
Seite 16

» **CUX 7 // DE HÖLTER**
Seite 18

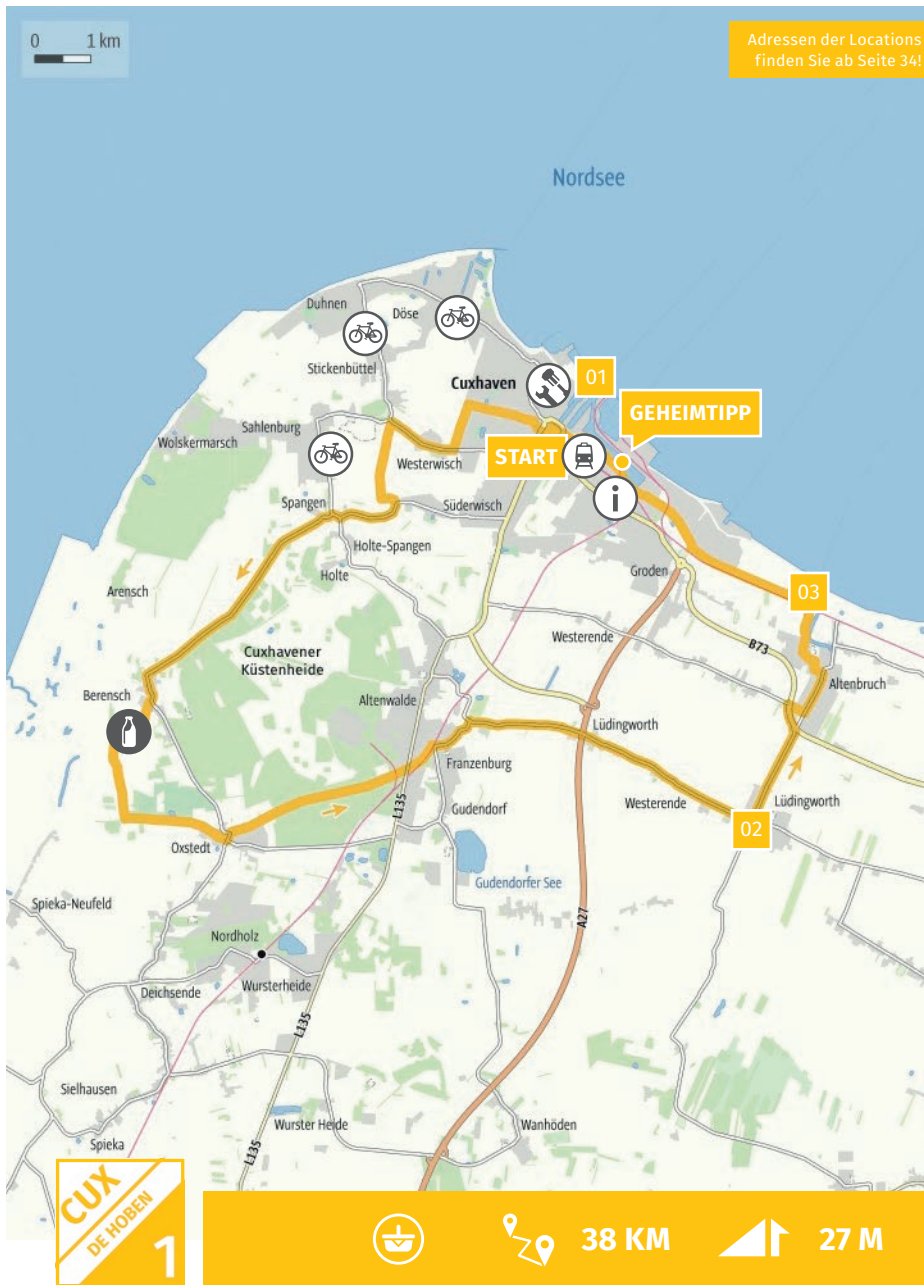
» **CUX 8 // DE WUSTEN**
Seite 20

» **CUX 9 // DE GEEST**
Seite 22

» **CUX 10 // DE BÜLTER**
Seite 24

» **CUX 11 // DE LUUN**
Seite 26

» **CUX 12 // DE STROOM**
Seite 28



Empfohlener Startpunkt
Museum Windstärke 10, Cuxhaven

» Achten Sie auf dieser Route ganz einfach auf die **CUX 1**-Wegweiser an der Strecke!

» De Hoben

Der Hafen-Rundweg

Legen Sie vom Hafen aus ab und nehmen Sie Kurs aufs Cuxhavener Umland.

Starten Sie diesen Rundweg in der Cuxland-Metropole Cuxhaven und lassen Sie sich am Hafen Seeluft um die Nase wehen oder erfahren Sie im Museum Windstärke 10 Wissenswertes über die Historie der Fischerei.



Entlang des 38 km langen Rundweges durchfahren Sie viele liebenswerte kleine Ortschaften und das Naturschutzgebiet Cuxhavener Küstenheiden. Malerische Kirchen und Windmühlen, der 120 Jahre alte Leuchtturm „Dicke Berta“ – dieser Rundweg bietet alles außer Leerlauf.



GEHEIMTIPP

FISCHMEILE CUXHAVEN

Von A wie Aal bis Z wie zarter Matjes finden Fischfeinschmecker hier, zwischen Altem und Neuem Fischereihafen, ihr Gastro-Paradies. Aber auch zum Shoppen regionaler Produkte sollten Sie hier einen Zwischenstopp einlegen!

» Streckenhighlights

01 Hafen von Cuxhaven

Kreisende Seemöwen, urige Fischerboote, eine rustikale Atmosphäre und der Duft der großen, weiten Nordseewelt.

02 St.-Jacobi-Kirche, Lüdینگworth

Der prächtigste der drei Bauerndome im Hadelner Land blickt auf über 800 Jahre Geschichte zurück.

03 „Dicke Berta“, Altenbruch

Von 1897 bis 1983 wies dieses imposante Leuchtfener Schiffen den Weg, heute laufen hier Paare in den Hafen der Ehe ein.

Mehr Informationen und aktuelle Routennews finden Sie auf www.cuxland-tourenplaner.de/s/GIU9P





Empfohlener Startpunkt
Museum Windstärke 10, Cuxhaven

» Achten Sie auf dieser Route ganz einfach auf die CUX 2-Wegweiser an der Strecke!

» De Küst

Der Küsten-Rundweg


Radeln Sie mit Meerblick entlang des Wattenmeers und der Wesermündung.

„Alte Liebe“ rostet nicht – im Gegenteil: Der historische Cuxhavener Schiffsanleger ist heute ein beliebter Aussichtspunkt und für Sie ein schöner Zwischenstopp dieses Rundweges. Von hier aus fahren Sie immer die Küste und die Deiche entlang Richtung Wesermündung.

Bei Dorum-Neufeld, am Leuchtturm Obereversand, geht's dann landeinwärts nach Cappel mit seiner mittelalterlichen St.-Peter-und-Paul-Kirche samt seltener Arp-Schnitger-Orgel. Hier können Sie schon den Landeanflug aufs Aeronauticum planen, das Luftschiff- und Marinefliegermuseum bei Nordholz, bevor Sie wieder Richtung Cuxhavener Küste durchstarten.



Kutterhafen, Dorum-Neufeld



Alte Liebe, Cuxhaven

» Streckenhighlights

01 Kugelbake, Cuxhaven

Das knapp 30 m hohe Cuxhavener Wahrzeichen markiert die Mündung der Elbe in die Nordsee.

02 Leuchtturm Obereversand

Das Weser-Leuchtfeuer Obereversand entführt Sie in die Zeit des ausgehenden 19. Jahrhunderts und zeigt Ihnen die Lebens- und Arbeitswelt der früheren Leuchtturmwärter.

03 Museum Windstärke 10

Bestaunen Sie im Wrack- und Fischereimuseum eine Sammlung von spannenden Exponaten aus vergangener Zeit.

GEHEIMTIPP

KRABBENSCHÄLMASCHINE

In Spieka-Neufeld können Sie einer Krabbenschälmaschine bei der Arbeit zugucken – bei Alwin Kocken, dem Erfinder der Krabbenschälmaschine. Und leckere Krabbenbrötchen gibt's hier natürlich auch!

Mehr Informationen und aktuelle Routennews finden Sie auf www.cuxland-tourenplaner.de/s/GIU4P





Empfohlener Startpunkt
Bahnhof Wingst

» Achten Sie auf dieser Route ganz einfach auf die CUX 3-Wegweiser an der Strecke!

» De Utsicht

Der Aussichts-Rundweg

Sie wollen hoch hinaus? Dann ist dieser Rundweg wie für Sie geplant.

An diesem Rundweg liegen gleich zwei Orte, für die sich ein längerer Zwischenstopp lohnt: Otterndorf mit seinem geschichtsträchtigen Stadtkern und vielfältigen Museumsangebot – und die kleine Ortschaft Neuhaus mit Altem Hafen, Historischem Kornspeicher und neuer Wasserski- und Wakeboardanlage.

Beste Aussichten aufs Hadelner und Kehdinger Land (bei gutem Wetter sogar auf den Schiffsverkehr auf der Elbe) haben Sie vom „Deutschen Olymp“. Wem der Anstieg zu steil ist, der kann sein Rad auch bequem am Zoo abstellen und den Olymp zu Fuß erklimmen.

» Streckenhighlights

01 Kranichhaus, Otterndorf

Darstellung der großbäuerlichen und bürgerlichen Lebenswelt des Landes Hadeln aus der Zeit bis etwa 1850.

02 Zoo in der Wingst

Familienfreundlicher, kleiner Zoo mit Bären- und Wolfswald sowie Erlebnisbauernhof.

03 „Deutscher Olymp“, Wingst

Fast 90 m über Normalnull:
Der Aussichtsturm ist für norddeutsche Verhältnisse fast schon ein Wolkenkratzer.



„Deutscher Olymp“, Wingst



Alter Hafen, Neuhaus (Oste)

GEHEIMTIPP

PROST NEUHAUS!

In Neuhaus (Oste) können Sie sich im Brauhaus Alt Neuhaus mit einem frisch gezapften, hauseigenen Bier stärken – und gleich nebenan warten hochprozentige Souvenirs von ULEX Schnäpse auf Sie.

Mehr Informationen und aktuelle Routennews finden Sie auf

www.cuxland-tourenplaner.de/s/GIUSG





Empfohlener Startpunkt
MoorInformationszentrum, Wanna

» Achten Sie auf dieser Route ganz einfach auf die CUX 4-Wegweiser an der Strecke!

» De Moorpadd

Der Mooregebiete-Rundweg

Miles & Moor: Dieser Rundweg führt Sie auf knapp 50 km durch das größte Hochmoor des Cuxlandes.

Von Otterndorf aus erreichen Sie das faszinierende, 40 km² große Ahlenmoor. Lassen Sie sich dort zur Abwechslung mal fahren: In der Moorbahn, einer Feldbahn des ehemaligen Torfwerks, entdecken Sie viele Geheimnisse dieses einmaligen Ökosystems.



Fluss Medem, Otterndorf

Jetzt aber wieder zurück in den Sattel: Denn mit dem Flögelner See und dem malerischen Ihlienworth (mit der St.-Wilhadi-Kirche, der ältesten Kirche der Region) gibt's auf diesem Rundweg für Sie noch viel Moor, äh, mehr zu sehen!

GEHEIMTIPP

LANDFRAUENMARKT IHLIENWORTH

Von März bis Dezember locken der LandfrauenMarkt Ihlienworth und das LandfrauenMarkt-Café immer am zweiten und vierten Wochenende des Monats mit Handwerkskunst und regional produzierten Köstlichkeiten.

» Streckenhighlights

01 MoorInformationsZentrum

Interaktiv und erlebnisreich auf den Spuren der Flora und Fauna des Ahlenmoores.

02 Milchmuseum Ihlienworth

Entdecken Sie viele sehenswerte Gegenstände und Informationen aus der Historie der Milchprodukte. Für Fragen und Erklärungen steht immer eine fachkundige Person bereit.

03 Museum gegenstandsfreier Kunst

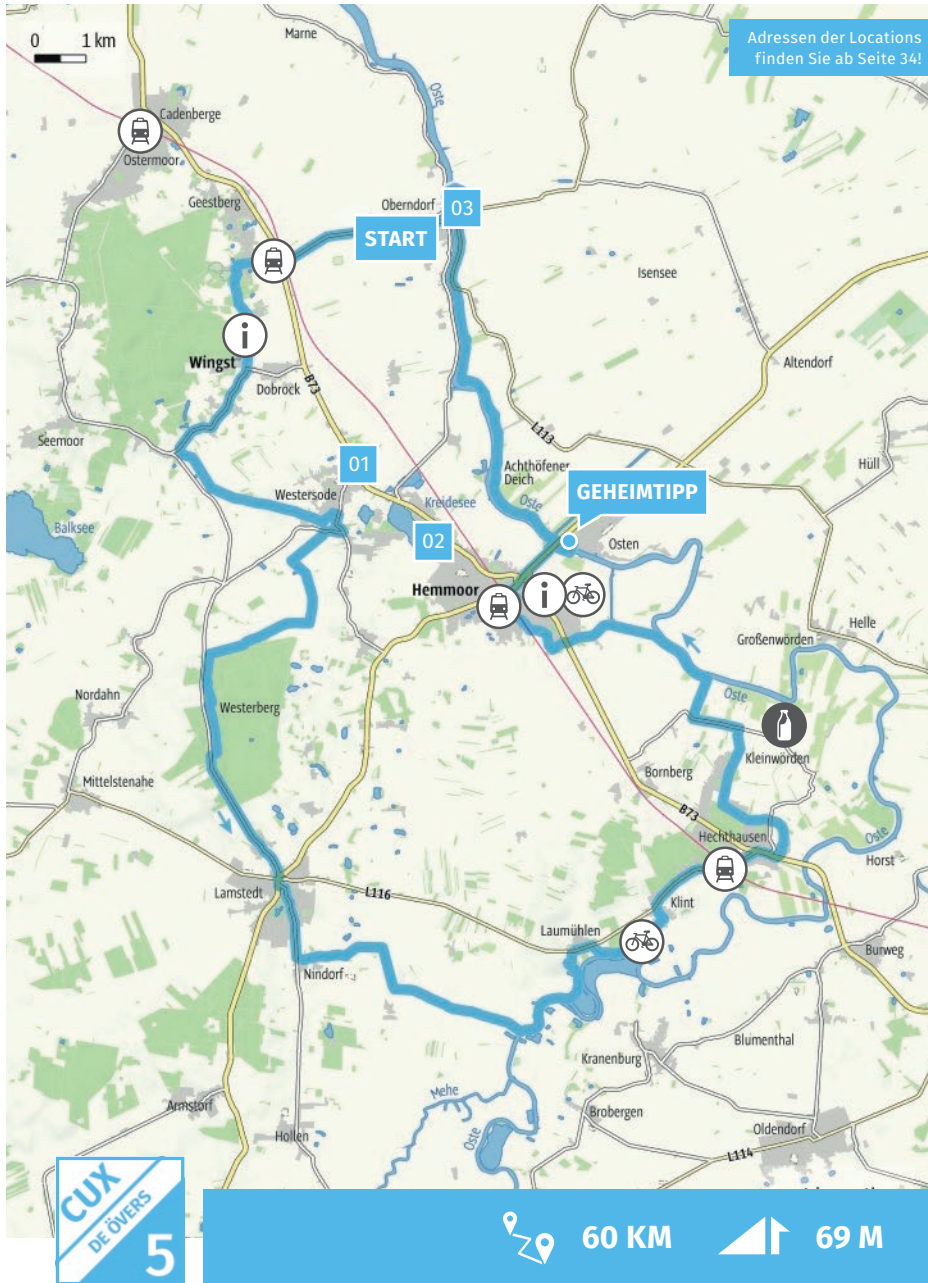
Zeitgenössische Werke nationaler und internationaler Künstler – nicht etwa in Berlin oder Paris, sondern in Otterndorf!



Ahlenmoor

Mehr Informationen und aktuelle Routennews finden Sie auf www.cuxland-tourenplaner.de/s/GIUSH





Empfohlener Startpunkt
Sankt-Georgs-Kirche, Oberndorf

» Achten Sie auf dieser Route ganz einfach auf die CUX 5-Wegweiser an der Strecke!

» De Övers

Der Ufer-Rundweg

„Övers“ heißt „Ufer“ – gemeint sind die der Oste, an denen diese Tour entlangführt.

An den Ufern der Oste lässt sich nicht nur entspannt in die Pedale treten, sondern auch jede Menge Spannendes entdecken, zum Beispiel die Schwebefähre Osten-Hemmoor, das Wahrzeichen des Ostelandes. Mehr über dieses technische Baudenkmal erfahren Sie übrigens auf der Infomeile der Weltschwebefähren in der Fährstraße in Hemmoor.

Weiter im Süden können Sie im Steingarten Lamstedt Findlinge zählen. Wetten, Sie kommen auf über 1.000? Fast so viele Gründe gibt's auch für einen Zwischenstopp in Hechthausen – zum Beispiel die über 600 Jahre alte Backsteinkirche St. Marien.



Dt. Zement-Museum, Hemmoor



Schwebefähre Osten-Hemmoor

» Streckenhighlights

01 Dt. Zement-Museum, Hemmoor

Erleben Sie, wie das „graue Gold“ Zement einst hergestellt und von hier in alle Welt transportiert wurde.

02 Kreidesee, Hemmoor

In Norddeutschlands Tauchmekka lohnt sich ein kurzer Abstecher mit Tiefgang – zum Beispiel bei einer spannenden U-Boot-Fahrt.

03 Ausflugsschiff „Mocambo“

Betrachten Sie die Natur einmal aus einem anderen Blickwinkel und machen Sie eine unvergessliche Ausflugsfahrt mit dem Fahrgastschiff „Mocambo“.

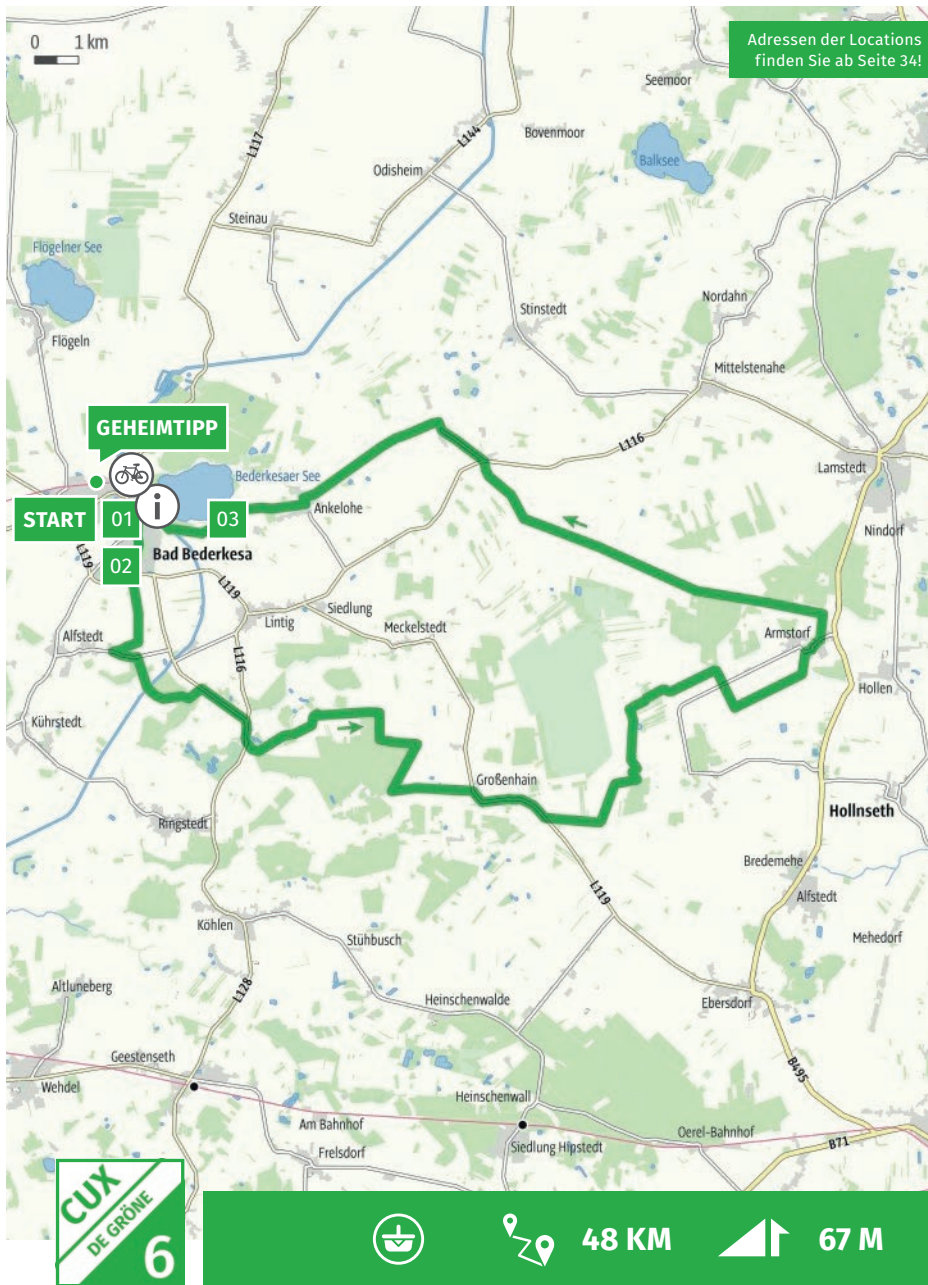
GEHEIMTIPP

FÄHRSTUV IN OSTEN

Fahrscheine, Andenken und umfangreiche Informationen über das technische Baudenkmal Schwebefähre Osten-Hemmoor – Technik- und Geschichtsfans schweben hier im siebten Himmel!

Mehr Informationen und aktuelle Routennews finden Sie auf www.cuxland-tourenplaner.de/s/GIUSc





Empfohlener Startpunkt
Burg Bad Bederkesa

» Achten Sie auf dieser Route ganz einfach auf die CUX 6-Wegweiser an der Strecke!

» De Gröne

Der grüne Rundweg

Grüner wird's nicht ... als auf dieser Tour durch Wald- und Mooregebiete.

In Bad Bederkesa stehen alle Äpfel auf Grün – für eine ca. 50 km lange Rundfahrt durch die herrliche Natur des Geestlandes.

Südlich von Bad Bederkesa radeln Sie durch das Neue Großenhainer Holz, steuern dann das Naturschutzgebiet Langes Moor an und durchqueren die idyllischen Ortschaften Armstorf (hier hat Schriftsteller und Journalist Stefan Aust ein Hannoveraner-Gestüt) und Ankelohe. Eine Tour mit viel Natur, auf der Sie so richtig runterschalten können.



Kornwindmühle, Bad Bederkesa

» Streckenhighlights

01 Burg Bederkesa, Bad Bederkesa

Die mittelalterliche Ritterburg beherbergt heute ein Museum für Kulturgeschichte.

02 Kornwindmühle, Bad Bederkesa

Verleiht diesem Rundweg Flügel: die historische Mühle zum Besichtigen und Ersteigen.



Burg Bederkesa

GEHEIMTIPP

MUSEUMSBAHN BAD BEDERKESA – BREMERHAVEN

Wenn Sie bei „Bahn fahren“ lieber an Dieselloks statt an sterile ICEs denken, sind Sie hier auf der richtigen Schiene: Im Bahnhof Bad Bederkesa heißt es von Mai bis Oktober: „Abfahrt nach Bremerhaven!“

03 Bederkesaer See

Von Aal bis Zander ist hier für Fischer alles drin – und Sie können sich den besten Platz für einen Zwischenstopp mit Seeblick angeln.

Mehr Informationen und aktuelle Routennews finden Sie auf www.cuxland-tourenplaner.de/s/GOOJV





Empfohlener Startpunkt
Burg Bad Bederkesa

» Achten Sie auf dieser Route ganz einfach auf die CUX 7-Wegweiser an der Strecke!

» De Hölter

Der Wälder-Rundweg

„Hölter“ heißen bei uns Gehölze oder Wälder – und die sehen Sie auf dieser Tour manchmal vor lauter Bäumen nicht.

Flögeler Holz, Dahlemer Holz, Knüppelholz, Wehdener Holz – auf diesem Rundweg passieren Sie viele idyllische Gehölze und Wälder des Geestlandes.

Aber auch die zahlreichen Gewässer (Flögeler See, Dahlemer See, Bederkesaer See) und die Schönheit der Geestlander Moore sorgen dafür, dass Abwechslung auf dieser Route garantiert nicht zu kurz kommt.

» Streckenhighlights

01 MoorInformationsZentrum

Das MoorIZ im alten Torfwerk lädt Sie zu einer interaktiven Entdeckungsreise durch die Vergangenheit und Zukunft des Ahlenmoors ein.

GEHEIMTIPP

MELKHUS, HOF VAN HEUCKELUM

Eiweißsnack gefällig? Im Melkhus der Familie van Heuckelum spenden frische Milch und regionale Köstlichkeiten neue Energie für die nächste Etappe auf Ihrer Tour!



Kurpark, Bad Bederkesa



Melkhus – Hof van Heuckelum, Neuenwalde

02 Moorerlebnispfad, Flögel

Entdecken Sie auf Bohlenstegen und von Aussichtstürmen die Tier- und Pflanzenwelt des Ahlenmoors.

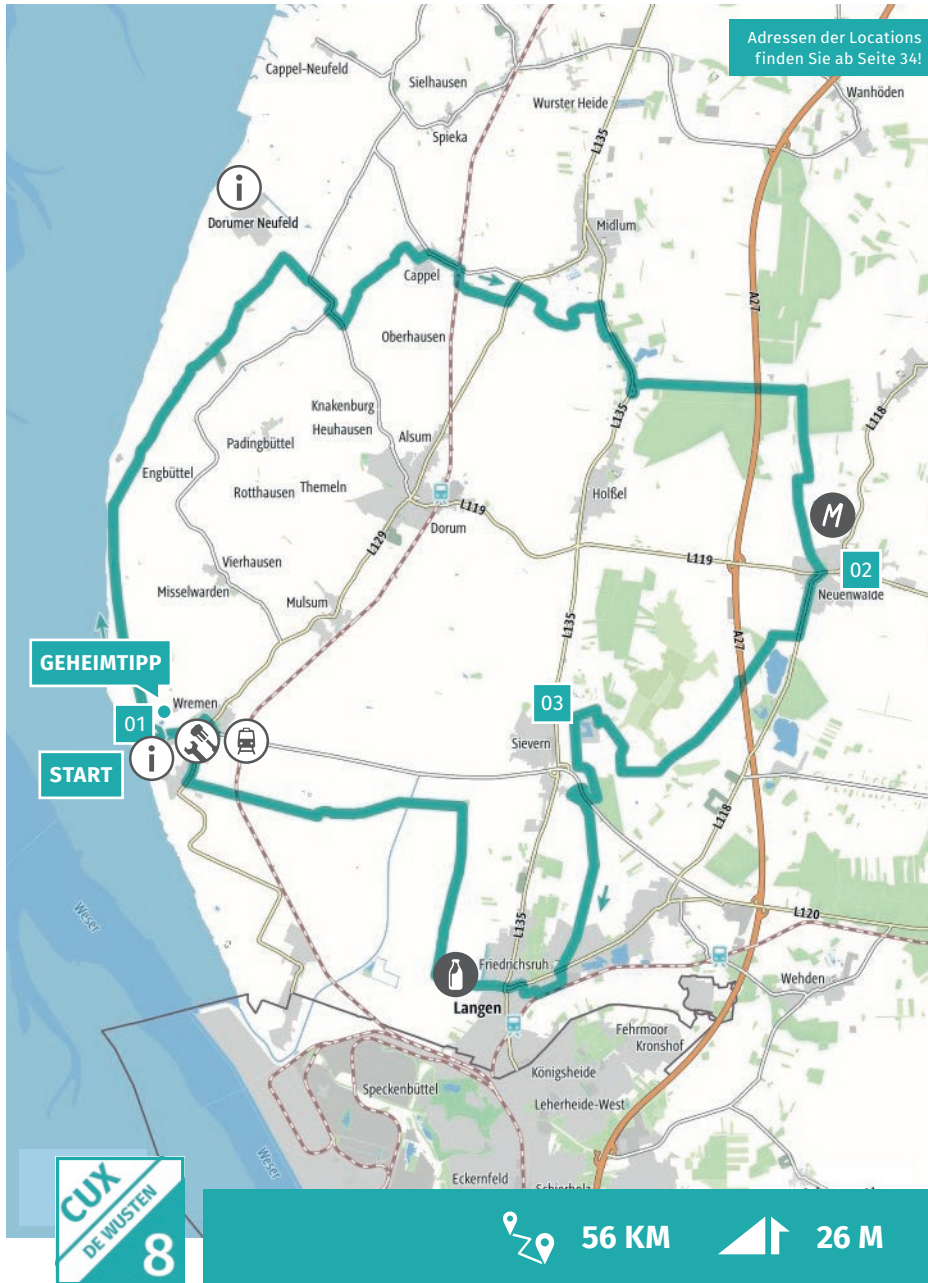
03 Hügelgräber, Drangstedt

Rund um Drangstedt befinden sich rund 100 ca. 4.000 Jahre alte Hügelgräber – die europaweit größte Ansammlung solcher Grabstätten.

Mehr Informationen und aktuelle Routennews finden Sie auf

www.cuxland-tourenplaner.de/s/GIUSK





Empfohlener Startpunkt
Am Wremer Tief

» Achten Sie auf dieser Route ganz einfach auf die CUX 8-Wegweiser an der Strecke!

» De Wusten

Der Warften-Rundweg

Wusten haben nichts mit Sahara zu tun: Diese Siedlungshügel waren schon in vorchristlicher Zeit ein wirksamer Schutz vor Sturmfluten.

Auf dieser Route zwischen Weser und Wurster Heide sehen Sie unzählige dieser Warften (oder auf Plattdeutsch „Wusten“), auf denen Einzelgehöfte oder auch ganze Siedlungen stehen.



Leuchtturm „Kleiner Preuße“, Wremen

Aber auch sonst geizt „De Wusten“ nicht mit Höhepunkten: Der Rundweg führt entlang der Nordseeküste und der Wesermündung, durch reizvolle Ortschaften wie Wremen, Cappel oder Neuenwalde und das Naturschutzgebiet Dorumer Moor. Ein sehenswerter Zwischenstopp: die Milchtankstelle in Langen.



Milchtankstelle, Langen

» Streckenhighlights

01 Leuchtturm „Kleiner Preuße“

Schwarz-weiß fern sehen? Das können Sie bei gutem Wetter auf diesem originell angestrichenen Leuchtturm am Wremer Hafen!

02 Kloster Neuenwalde

Vor fast 700 Jahren als Benediktinerinnenkloster gegründet, beherbergt der historische Gebäudekomplex heute unter anderem das Evangelische Bildungszentrum Bad Berderkesa.

03 Sieverner See

Frei nach Conny Froboess: „Pack die Badehose ein, und dann nix wie hin zum Sieverner See!“ Hier können Sie nämlich direkt vom Sattel ins Wasser springen und ein paar Bahnen ziehen.

GEHEIMTIPP

KUTTERHAFEN WREMEN

Bunte Fischkutter, die zum Krabbenfang auslaufen, kreischende Seemöwen, salzige Seeluft, dazu ein frisches Fischbrötchen in der Hand – mehr Nordsee-Feeling als im Kutterhafen Wremen geht eigentlich nicht. Also: unbedingt einen Zwischenstopp einplanen!

Mehr Informationen und aktuelle Routennews finden Sie auf www.cuxland-tourenplaner.de/s/GIUG4





Meist unbefestigte Wege Empfehlung Mountainbike
Empfohlener Startpunkt Beerster Mühlenweg / Ecke Bergstraße, Bad Bederkesa

» Achten Sie auf dieser Route ganz einfach auf die **CUX 9**-Wegweiser an der Strecke!

» De Geest

Der Geestland-Rundweg

63 km rund ums Geestland – und durch Wälder, Moore und Wiesen.

Wenn Sie auf diesem Rundweg durch Bad Bederkesa radeln, sollten Sie unbedingt einen Blick auf die wichtigsten Sehenswürdigkeiten dieses Moorkurortes werfen: die Wasserburg und die historische Windmühle Bederkesa.

GEHEIMTIPP

WINDMÜHLE SCHIFFDORF

Diese 1864 errichtete Kornwindmühle wird aufgrund ihres reetgedeckten Rumpfes in warmem Grau auch „De ole Griese von Schipdorp“ genannt. An öffentlichen Mahltagen können Sie hineinschnuppern!

Auf Ihrer Route durchqueren Sie idyllische Gehölze, Wälder und Wiesen und umfahren auf der Etappe von Schiffdorf über Bramel nach Sellstedt das 754 ha große Naturschutzgebiet Sellstedter See und Ochsentrittmoor/Wildes Moor.

Vom Sattel aus haben Sie hier den besten Blick auf die Pflanzen- und Tierwelt dieser großartigen Naturlandschaft.



» Streckenhighlights

01 Burg Bederkesa, Bad Bederkesa

Die mittelalterliche Ritterburg beherbergt heute ein Museum für Kulturgeschichte.

02 Blue Bay

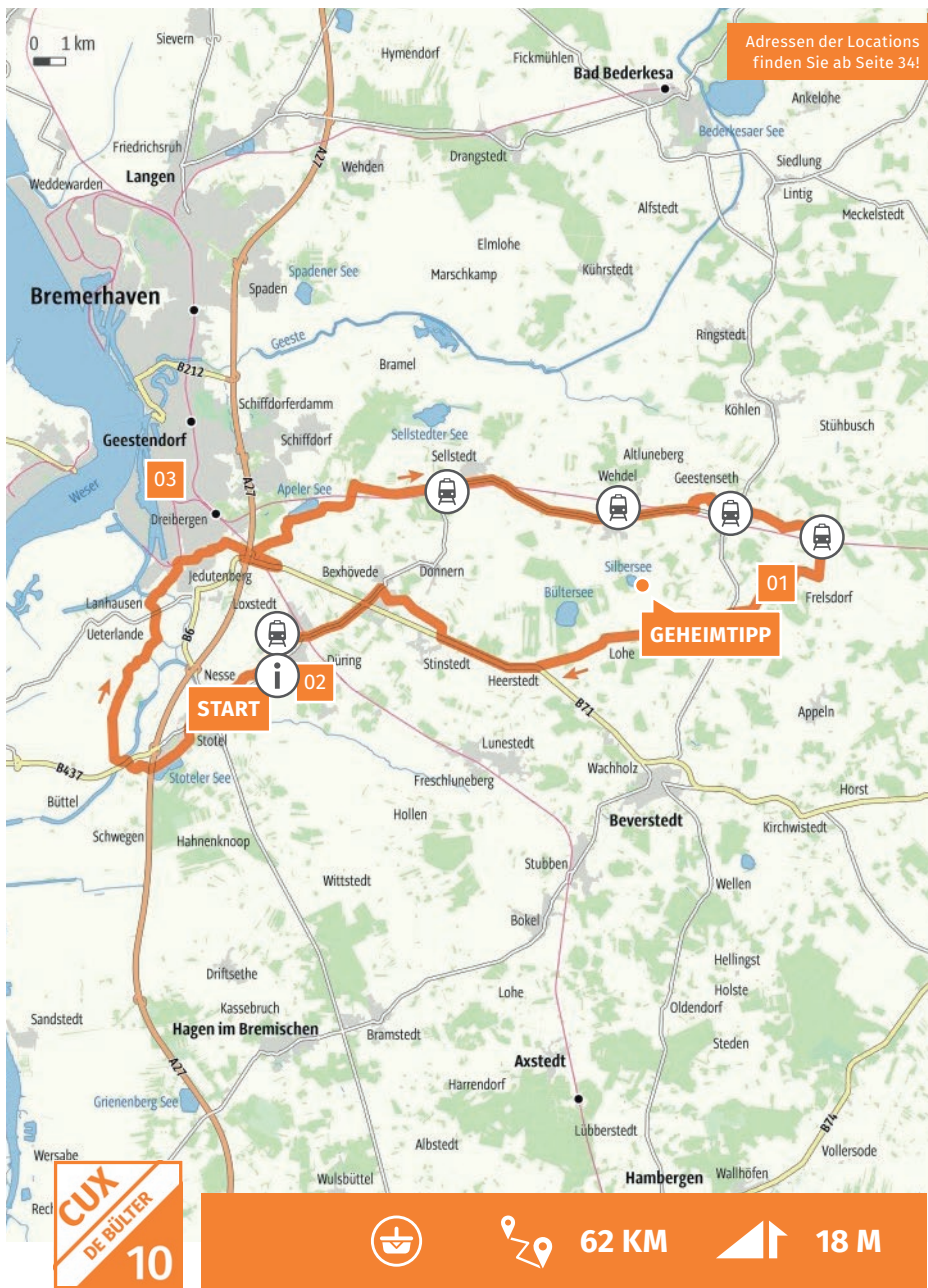
Der Spadener Freizeit- und Erholungssee bietet ein vielfältiges Freizeitangebot. Von Wakeboard und Wasserski bis Adventure Golf ist hier einiges zu erleben.

03 Dreikönigskirche, Bramel

Der Glockenturm dieser gotischen Saalkirche soll schon vor über 1.000 Jahren geläutet haben.

Mehr Informationen und aktuelle Routennews finden Sie auf www.cuxland-tourenplaner.de/s/GIUGE





Empfohlener Startpunkt
Kirchenstraße, Loxstedt

» Achten Sie auf dieser Route ganz einfach auf die **CUX 10**-Wegweiser an der Strecke!

» De Bültter

Der Rundweg um den Bültter See

Viel See und noch mehr Sehenswertes erwarten Sie auf diesem Rundweg.

Das Naturschutzgebiet Bültter See und Randmoore ist auf dieser Route Ihr Dreh- und Angelpunkt: Sie umfahren das Hochmoor zwischen Loxstedt und Frelsdorf und können dabei die herrliche, naturbelassene Landschaft genießen.

Aber auch abseits des Bültter Sees hat dieser Rundweg einiges zu bieten: Machen Sie einen Abstecher zum Fischereihafen in Bremerhaven (nur 3,8 km vom Rundweg entfernt!), besuchen Sie die Gemeinde Loxstedt mit ihren vielen historischen Kirchen, hüpfen Sie in den Stoteler See – oder entdecken Sie das beschauliche Frelsdorf mit seinem geschichtlichen Freilichtmuseum Frelsdorfer Brink.

» Streckenhighlights

01 Freilichtmuseum, Frelsdorf

Kornscheunen, Brunnen, Bienenstände und Schafställe: Im Frelsdorfer Brink scheint die Zeit stehen geblieben zu sein.

02 St.-Marien-Kirche, Loxstedt

Backsteingotik mit spätbarocker Orgel: Die Loxstedter St.-Marien-Kirche erzählt Geschichte.

GEHEIMTIPP

SILBERSEE AM LAASCHMOOR

Nordöstlich des Bültter Sees können Sie Ihren Schatz im Silbersee suchen: Das gleichnamige Gewässer lädt mit zwei Strandbereichen zum Schwimmen ein, das Café am Ufer lockt mit hausgemachten Kuchen und Torten.



St.-Marien-Kirche, Loxstedt



Schaufenster Fischereihafen, Bremerhaven

03 Schaufenster Fischereihafen

Restaurants, Hafenkneipen, Cafés und natürlich Fisch in allen Variationen: Das Schaufenster Fischereihafen in Bremerhaven ist eine maritime Erlebniswelt, die Lust auf Meer macht.

Mehr Informationen und aktuelle Routennews finden Sie auf www.cuxland-tourenplaner.de/s/GIU3E





Empfohlener Startpunkt
Rathaus in Beverstedt

» Achten Sie auf dieser Route ganz einfach auf die **CUX 11**-Wegweiser an der Strecke!

» De Luun

Der Lune-Rundweg

Stadt, Land, Fluss: alles drin in dieser Tour rund um die Lune.

Kurz mal vom Lenker ans Paddel wechseln? An der Lune kein Problem: Der Nebenfluss der Unterweser ist ein ausgezeichnetes Revier, um vom Kanu aus die Tierwelt entlang der Ufer zu beobachten. In Nesse, direkt am Rundweg, liegen zwei der sieben Ein- und Ausstiegsstellen.



Wassermühle Deelbrügge, Beverstedt

In der Burgruine Monsilienburg können Sie auf den Überresten der größten mittelalterlichen Burg Nordeuropas spazieren. Oder Sie lassen sich durch die schicke kleine Gemeinde Beverstedt mit ihren vielen denkmalgeschützten Bauwerken treiben. Egal, auf welche Tour Sie diesen Rundweg fahren: Abwechslung ist garantiert!

» Streckenhighlights

01 Fabian-und-Sebastian-Kirche

In der Gemeinde Beverstedt nicht zu übersehen: der imposante „Bauerndom“ mit 1.100 Sitzplätzen.

02 Feldsteinkirche, Bexhövede

Die denkmalgeschützte romanische Kirche ist der älteste Kirchenbau der Region.

03 Burgruine Monsilienburg

Im Jahre 1212 von Stedinger Friesen zerstört, heute ein beliebtes Ausflugsziel im Grünen.



Lune

GEHEIMTIPP

WASSERMÜHLE, DEELBRÜGGE

Schon vor über 500 Jahren wurde in dieser Mühle am Luneufer – ca. 1 km von der Route entfernt – Korn gemahlen. Heute ist die restaurierte und denkmalgeschützte Wassermühle öffentlich zugänglich: Mahlvorgänge wie „in alten Zeiten“ werden hier für Groß und Klein anschaulich demonstriert.

Mehr Informationen und aktuelle Routennews finden Sie auf www.cuxland-tourenplaner.de/s/GIU4G





Empfohlener Startpunkt
Hafen in Sandstedt

» Achten Sie auf dieser Route ganz einfach auf die **CUX 12**-Wegweiser an der Strecke!

» De Stroom

Der Weser-Rundweg

Ganz nah am Wasser gebaut: Dieser Weg führt Sie entlang des Weserstroms und durch die Osterstade.

Über 12 km dieser Tour fahren Sie direkt am Weserdeich, bevor Sie dem Strom „Tschüss!“ sagen und Kurs auf die Osterstade nehmen. Dieses von Mooren und Heidegebieten durchzogene Marschland hat seinen ganz eigenen Charme – und Ortschaften, in denen es jede Menge zu entdecken gibt.

Sie durchfahren das kleine Draitsethe mit seinen 4.000 Jahre alten Hügelgräbern, Hagen im Bremischen, dessen Burg einst Residenz der Bremer Erzbischöfe war und heute das kulturelle Zentrum des Ortes ist sowie die alte Uhrmacher-Hochburg Uthlede.

» Streckenhighlights

01 Weserfähre, Sandstedt

Lust, über den Strom zu setzen? Die Weserfähre bringt Sie auf einen Schlag von Sandstedt nach Brake!

02 Burg zu Hagen

In der Backsteinburg, erbaut im 16. Jh., findet ganzjährig ein buntes Kulturprogramm statt.

03 Martin-Luther-Kirche, Hagen i. Br.

Eines der eindrucksvollsten Kirchengebäude der Neugotik, erbaut 1897.



Altes Oberfeuer, Sandstedt

GEHEIMTIPP

DAS ALLMERS-HAUS

Dieses liebevolle und lebendige Museum zu Ehren des norddeutschen Dichters Hermann Allmers ist von Mai bis Oktober an den Wochenenden für Kunst- und Kulturfreunde geöffnet. Auch Weinkenner kommen hier auf ihre Kosten – bei einem Glas Allmers-Wein.



Weserfähre, Sandstedt

Mehr Informationen und aktuelle Routennews finden Sie auf www.cuxland-tourenplaner.de/s/GIU4H





Start frei für die nächste Cuxland-Tour

» Auf großer Fahrt!

Radfernwege // Themenwege

Keine Lust, im Urlaub nur an einem Fleck zu bleiben? Dann planen Sie doch einen ganzen Urlaub auf dem Fahrradsattel – mit ausgedehnten Touren auf den großartigsten Radfernwegen Europas.

Auf Radfernwegen können Sie unterschiedlichste Landschaften hautnah erleben – mehrere Etappen dieser großen Radfernwege führen Sie dabei auch durchs Cuxland mit seinen abwechslungsreichen Regionen. Auf beschilderten Radwegen geht es durch Wiesen, Moore und Wälder, über Deiche und Brücken, entlang an Flüssen und Küsten. Hier kommen Naturliebhaber so richtig in die Gänge!

» Die Radfernwege

01 Elberadweg

Der Elberadweg steckt auf rund 1.300 Kilometern voller Überraschungen. Vom Wattenmeer und das Cuxland über Magdeburg, Dresden und das Elbsandsteingebirge bis ins tschechische Riesengebirge führt Sie eine der abwechslungsreichsten Strecken durch quirlige Städte und fast unberührte Natur.

GEHEIMTIPP Rennrad

WUSSTEN SIE SCHON...

Im Cuxland spricht man nicht nur „Platt“, sondern man fährt auch so: Sämtliche Rennradstrecken haben keine nennenswerten Steigungen – die „plattten“ (oder auf Hochdeutsch: flachen) Routen sind also die perfekten Trainingsrouten für alle Leistungslevel. Mehr Informationen finden Sie unter www.cuxland-tourenplaner.de



Leuchtturm Obereversand

Mehr Informationen und aktuelle Routennews zum Elberadweg finden Sie unter: www.elberadweg.de



Kurze Pause am See Bad Bederkesa

02 Weser-Radweg

500 Kilometer mit 4 Sternen: Auf dem Weser-Radweg radeln Sie von Hannover bis Münden, wo Werra und Fulda sich „küssen“, entlang der Weser bis zur Nordsee, besichtigen Burgen und fahren durch Bremen und Bremerhaven. Je weiter Sie nach Norden kommen, desto öfter kitzelt eine Meeresbrise Ihre Nase. Das Ende der Tour wird von der Kugelbake, dem hölzernen Wahrzeichen der Stadt Cuxhaven, markiert.

03 Nordseeküsten-Radweg

Haben Sie „ein bisschen“ mehr Zeit? Dann könnte Sie der Nordseeküsten-Radweg (North-Sea-Cycle-Route) reizen – der längste Radweg der Welt: über 6.200 Kilometer, acht Länder, immer entlang der Nordsee. Sie radeln durch Deutschland, Dänemark, Schweden, Norwegen, Schottland, England, Belgien und die Niederlande. Das ist doch mal eine Tour, die sich lohnt – und ein Halt im Cuxland ist natürlich Pflicht.

04 Vom Teufelsmoor zum Wattenmeer

Der Radwanderweg vom Teufelsmoor zum Wattenmeer bringt Sie auf einer 450 Kilometer langen Strecke durch die schönsten Landschaften zwischen Nordsee, Weser und Elbe. Der Radweg bietet die perfekte Kombination aus ruhigem Naturerlebnis und lebendigem Städtetribel.

05 Deutsche Fährstraße

Der Radfernerweg zwischen Bremervörde und Kiel ist 232 Kilometer lang. Oste, Elbe, Nord-Ostsee-Kanal, Kieler Förde: Die Deutsche Fährstraße verzaubert mit maritimem Charme, Weltkulturerbe und Tradition.

06 Oste-Radweg

Eine der schönsten Flussradrouten des Nordens: der 145 Kilometer lange Oste-Radweg. Er folgt dem Verlauf der Oste von der Quelle südlich von Tostedt am Rand der Lüneburger Heide bis zur Mündung der Oste in die Elbe bei Neuhaus.

 Mehr Informationen finden Sie hier:
 Weser-Radweg:
www.weserradweg-info.de
 Nordseeküsten-Radweg:
www.nordseekuesten-radweg.de
 Vom Teufelsmoor zum Wattenmeer:
www.teufelsmoor-wattenmeer.de
 Oste-Radweg:
www.arbeitsgemeinschaft-osteland.de
 Deutsche Fährstraße:
www.arbeitsgemeinschaft-osteland.de

GEHEIMTIPP

DIE SCHNELLE REPARA-TOUR

Reifen platt, Kette ab? Halb so wild – im Cuxland sind alle Tourist-Informationen und die Bürgerbüros in Beverstedt, Loxstedt und Schiffdorf mit Flickzeug, Reifenheber & Co. ausgestattet, falls Sie kein eigenes Reparaturset dabei haben sollten.



Kurze Pause am See (Bad Bederkesa)

» Die Themenwege

01 Geestland-Route

Auf rund 75 Kilometern entdecken Sie auf diesem Rundweg zahlreiche Highlights: das idyllische Wremen mit seinen Kirchen und dem Museum für Wattenfischerei, die einzigartige Aussicht vom Ochsenturm in Imsum oder die Jahrtausende alten Hügelgräber bei Drangstedt.

02 Niedersächsische Milchstraße 3

Auf dieser 46 Kilometer langen, fast steigungsfreien Route radeln Sie an saftigen Kuhweiden und dem Naturschutzgebiet "Schnook" vorbei durch typisch nord-deutsches Weideland – zahlreiche Milchhöfe und Landmolkereien bieten dabei jede Menge Gelegenheiten für einen urigen Zwischenstopp.

03 Hagen-Route

Diese knapp 40 Kilometer lange Tour führt Sie in der charmanten Gemeinde Hagen im Bremischen durchs Hagener Königsmoor mit seinem Aussichtsturm, vorbei an den Hügelgräbern in Lehnstedt, kulturhistorischen Bauten und dem Melkhus in Heine.

04 Sieben-Seen-Route

Entdecken Sie auf dem rund 50 Kilometer langen Rundweg sieben Seen und eine wunderschöne Landschaft. Die vielen Beobachtungstürme bieten Ihnen dabei immer wieder einen guten Grund für eine kurze Pause – denn hier haben sie die beeindruckende Natur bestens im Blick und können die Artenvielfalt hautnah erleben.

» Routeneckdaten.



RADVERLEIH

» CUX 1 // CUX 2 // DAS TRETMOBIL

Sieltrift 5, 27639 Wurster Nordseeküste
Tel. 04741 1660

MIETRAD CUXHAVEN

Präsident-Herwig-Straße 61-64, 27472 Cuxhaven
Tel. 04721 7492123

CUX BIKE

Cuxhavener Straße 69, 27476 Cuxhaven
Tel. 04721 6649750

FAHRRADVERMIETUNG GERKEN

Rugenbargsweg 12, 27476 Cuxhaven
Tel. 04721 49591

Robert-Dohrmann-Platz 4, 27476 Cuxhaven
Tel. 04721 393850

RADHAUS

Nordheimstraße 9, 27476 Cuxhaven
Tel. 04721 663696

FAHRRADVERLEIH FINCK

Am Sahlenburger Strand 25, 27476 Cuxhaven
Tel. 04721 399930

FAHRRAD-SHOP SAHLENBURG

Hans-Clausen-Straße 17/Haus Nordseebrandung,
27476 Cuxhaven, Tel. 04721 6666729

» CUX 3 // CUX 4 // NORDWESTRAD

Am Bahnhof 1, 21762 Otterndorf
Tel. 04751 9910788

FAHRRADVERMIETUNG TRAUTE FREDEBOHM

Norderteiler Weg 2, 21762 Otterndorf
Tel. 04751 3891

FAHRRADVERLEIH – GRETE JOHANNIS

Eichenweg 4, 21775 Ihlienworth
Tel. 04755 752

» CUX 4 // FAHRRADVERLEIH PIEPER

Mattenburger Str. 28, 27624 Geestland

» CUX 5 // FERIENPARK GEESTHOF

Am Ferienpark 1, 21755 Hechthausen
Tel. 04774 512

FAHRRADSHOP HEMMOOR

Bahnhofstraße 3, 21745 Hemmoor
Tel. 04771 602822

FAHRRADVERLEIH WIEBKES KLÖNSTUV

Schützenstraße 16, 21785 Neuhaus (Oste)
Tel. 04752 841132

» CUX 6 // CUX 7 // FAHRRADVERLEIH PIEPER

Mattenburger Str. 28, 27624 Geestland

» CUX 9 // FAHRRADVERLEIH PIEPER

Mattenburger Str. 28, 27624 Geestland

» CUX 9 // CUX 10 // RADHAUS BÖSCHEN

Am Bahnhof 1, 27619 Schifffdorf-Sellstedt
Tel. 04703 2255727

» CUX 12 // 2RADHAUS

Wersaber Dorfstraße 15, 27628 Hagen im Bremischen
Tel. 04702 520959 & Mobil 01724336572



RADHOF

» CUX 1 // RAD & TOUR

Schillerstraße 45, 27472 Cuxhaven, Tel. 04721 554100

» CUX 2 // FAHRRADHOF STOPPEL

Strandstr. 31, 27639 Wurster Nordseeküste

» CUX 3 // FAHRRADHALLE SCHLÜER

Gewerbestraße 2, 21781 Cadenberge, Tel. 04777 932053

» CUX 8 // E-BIKEVERLEIH WIEBUSCH

Am Wremer Tief 14, 27639 Wurster Nordseeküste



MELKHUS

» CUX 2 // BIOLAND FISCHER

Arenscher Straße 56, 27476 Cuxhaven (OT Arensch)

» CUX 2 // CUX 8 // HOF HOLST

Dorumer Weg 35, 27476 Cuxhaven (OT Arensch)

» CUX 8 // HOF VAN HEUCKELUM

Am Theesberg, 27639 Wurster Nordseeküste

» CUX 12 // MILCHRASTSTÄTTE HOF KÜHNE

Auf der Hollhorst 9, 27628 Hagen im Bremischen (OT Heine)



MILCHTANKSTELLE

» CUX 1 // FAMILIE ROSSMANN

Spieka-Neufelder-Straße 12, 27476 Cuxhaven (OT Berensch)

» CUX 2 // FAMILIE ROSSMANN

Spieka-Neufelder-Straße 12, 27476 Cuxhaven (OT Berensch)

FAMILIE THALMANN

Schönort 18, 27639 Wurster Nordseeküste

» CUX 5 // FAMILIE PIEFEL

Wriethstraße 16, 21755 Hechthausen

» CUX 8 // FAMILIE MÜLLER

Hof am Wall 1, 27607 Geestland



TOURIST-INFORMATION

» CUX 1 // TOURIST-INFORMATION

IM MUSEUM WINDSTÄRKE 10
Ohlroggestraße 1, 27472 Cuxhaven
Tel. 04721 70070850, windstaerke10@cuxhaven.de
TOURIST-INFORMATION IM BÜRGERBAHNHOF
Am Bahnhof 1, 27472 Cuxhaven
Tel. 04721 404 209, bahnhof@tourismus.cuxhaven.de

» CUX 2 // CUX-TOURISMUS GMBH DUHNEN

Cuxhavener Straße 92, 27476 Cuxhaven
Tel. 04721 404200, info@tourismus.cuxhaven.de
KURVERWALTUNG WURSTER NORDSEEKÜSTE
Am Kutterhafen 3, 27639 Wurster Nordseeküste
Tel. 04741 960-0, info@wursternordseekueste.de
GÄSTEZENTRUM NORDHOLZ
Wurster Straße 7, 27639 Wurster Nordseeküste
Tel. 04741 1048, gznordholz@wursternordseekueste.de
Öffnungszeiten nur von Oktober bis März
MOBILE-TOURISTINFORMATION SPIEKA-NEUFELD
(Apr. bis Sept.)
Zum Kutterhafen, 27639 Wurster Nordseeküste
gznordholz@wursternordseekueste.de

» CUX 3 // TOURIST-INFORMATION OTTERNDORF

Wallstraße 12, 21762 Otterndorf
Tel. 04751 919131, touristik@otterndorf.de
TOURISMUSZENTRALE WINGST
Hasenbeckallee 1, 21789 Wingst
Tel. 04778 81200, urlaub@wingst.de

» CUX 4 // TOURIST-INFORMATION OTTERNDORF

Wallstraße 12, 21762 Otterndorf
Tel. 04751 919131, touristik@otterndorf.de
TOURIST-INFORMATION UND BÜRGERBÜRO
IHLIENWORTH
Hauptstraße 40, 21775 Ihlienworth
Tel. 04755 912316

» CUX 5 // TOURIST-INFORMATION HEMMOOR

Bahnhofsweg 4, 21745 Hemmoor
Tel. 04771 6869768, tourismus@hemmoor.de
TOURISMUSZENTRALE WINGST
Hasenbeckallee 1, 21789 Wingst
Tel. 04778 8120-0, urlaub@wingst.de

IMPRESSUM

Bildrechte/Copyright: Outdooractive Kartografie Geoinformationen © Outdooractive © GeoBasis-DE / BKG 2017/2021: Kartenmaterial, S. 4–28 | Nele Martensen: Cover großes Bild, S. 1; „Dicke Berta“ (Altenbruch), S. 7; Burg Bederkesa, S. 17; Kurpark (Bad Bederkesa), S. 19 | Florian Trykowski: Cover kleine Bilder, S. 1; Joachim-Ringelnetz-Museum (Cuxhaven), S. 7; Alte Liebe + Kugelbake (Cuxhaven), S. 9; „Deutscher Olymp“ (Wingst), S. 11; Ahlenmoor, S. 13; Dt. Zement-Museum (Hemmoor) + Schwebefähre (Osten-Hemmoor), S. 15; Kornwindmühle (Bad Bederkesa), S. 19; Milchtankstelle (Langen), S. 21; Windmühle + Stauschleuse (Schifffdorf), S. 23; St.-Marien-Kirche (Loxstedt), S. 25; Wassermühle Deelbrügge (Beverstedt) + Lune, S. 27; Altes Oberfeuer + Weserfähre (Sandstedt), S. 29 | SG Land Hadeln/Gäntgen: Alter Hafen, Neuhaus (Oste), S. 11 | Otterndorf Marketing GmbH: Fluss Medem (Otterndorf), S. 13 | Bernd Schlüsselburg: Leuchtturm „Kleiner Preuß“, S. 21 | Fiedler/Erlebnis Bremerhaven: Schaufenster Fischereihafen (Bremerhaven), S. 25 | Pixaby: Hintergrund Holz, S. 32.

Stand: 2022, Angaben ohne Gewähr

Konzept und Gestaltung: Backsteen GmbH, Michaelisstraße 22, 20459 Hamburg, Neuauflage 2022



CUXLAND-TOURISMUS

Agentur für Wirtschaftsförderung Cuxhaven
Kapitän-Alexander-Straße 1 · 27472 Cuxhaven
T: 0 47 21 / 59 96 66 · F: 0 47 21 / 59 96 33
info@cuxland.de ➔ www.cuxland.de

